

ООО «ПроектГарантСтрой»  
тел. +7 905 035 95 28, e-mail: office.pgs@bk.ru  
432027, РФ, г. Ульяновск, ул. Радищева, д. 156, оф. 10.  
ИНН 7325158280, КПП 732501001, ОГРН 1187325001951

Заказчик  
Областное государственное казённое предприятие  
«Ульяновский областной водоканал»  
отдел «Ульяновскводпроект»

**ПРОЕКТ МЕЖЕВАНИЯ ТЕРРИТОРИИ  
ЛИНЕЙНОГО ОБЪЕКТА  
Реконструкция водоснабжения с установкой станции  
водоподготовки в р.п. Новая Майна Мелекесского района  
Ульяновской области**

**Том III**

**Основная часть проекта межевания территории  
Материалы по обоснованию проекта межевания  
территории**

Проект межевания территории. Текстовая часть  
Чертежи межевания территории

**33-0320-ПМТ**

ООО «ПроектГарантСтрой»  
тел. +7 905 035 95 28, e-mail: office.pgs@bk.ru  
432027, РФ, г. Ульяновск, ул. Радищева, д. 156, оф. 10.  
ИНН 7325158280, КПП 732501001, ОГРН 1187325001951

Заказчик  
Областное государственное казённое предприятие  
«Ульяновский областной водоканал»  
отдел «Ульяновскводпроект»

**ПРОЕКТ МЕЖЕВАНИЯ ТЕРРИТОРИИ  
ЛИНЕЙНОГО ОБЪЕКТА  
Реконструкция водоснабжения с установкой станции  
водоподготовки в р.п. Новая Майна Мелекесского района  
Ульяновской области**

**Том III**

**Основная часть проекта межевания территории  
Материалы по обоснованию проекта межевания  
территории**

Проект межевания территории. Текстовая часть  
Чертежи межевания территории

**33-0320-ПМТ**

Генеральный директор

 П.В. Аксёненко

Главный инженер проекта

 П.В. Аксёненко

## Содержание тома III

Обозначение	Наименование	Лист, страница
33-0320-ПМТ-С	Содержание тома III	л. 1-2, стр. 3
33-0320-ПМТ-СП	Состав проекта межевания территории	л. 1, стр. 4
	Проект межевания территории линейного объекта. Основная часть	
33-0320-ПМТ-ТЧ	Текстовая часть	
	1. Перечень и сведения о площади образуемых земельных участков, в том числе возможные способы их образования	л. 1-6, стр. 5-10
	2. Перечень и сведения о площади образуемых земельных участков, которые будут отнесены к территориям общего пользования или имуществу общего пользования	л. 6, стр. 10
	3. Вид разрешенного использования образуемых земельных участков в соответствии с проектом планировки территории	л. 6, стр. 10
33-0320-ПМТ-ГЧ	Чертежи межевания территории	
	Красные линии. Перечень координат характерных точек устанавливаемых красных линий	л. 1-18, стр. 11-28
	Границы образуемых земельных участков	л. 19-21, стр. 29-31
	Перечень координат характерных точек границ образуемых земельных участков	л. 22-42, стр. 32-52
33-0320-ПМТ-ГЧ	Материалы по обоснованию проекта межевания территории	
	Чертёж границ существующих земельных участков. Местоположения существующих объектов капитального строительства	л. 43-45. , стр. 53-55

Согласовано

Взам. инв. №

Подп. и дата

Взам. инв. №

Изм.	Кол.уч.	Лист	Недок.	Подп.	Дата	33-0320-ПМТ-С			
Разраб.	Галимова					Содержание тома III	Стадия	Лист	Листов
ГИП	Аксёненко						ПП	1	
Проверил	Аксёненко						ООО "ПроектГарантСтрой"		

## Состав проекта планировки и межевания территории




Номер тома	Обозначение	Наименование	Примечание
I	33-0320-ППТ	<b>Основная часть проекта планировки территории</b>	
		Раздел 1 "Проект планировки территории. Графическая часть"	
		Раздел 2 "Положение о размещении линейных объектов".	
II	33-0320-ППТ	<b>Материалы по обоснованию проекта планировки территории</b>	
		Раздел 3 "Материалы по обоснованию проекта планировки территории. Графическая часть"	
		Раздел 4 "Материалы по обоснованию проекта планировки территории. Пояснительная записка"	
III	33-0320-ПМТ	<b>Основная часть проекта межевания территории</b>	
		Текстовая часть	
		Чертежи межевания территории	
		<b>Материалы по обоснованию проекта межевания территории</b>	

Согласовано

Взам. инв. №

Подп. и дата

Взам. инв. №

33-0320-ППТ-СП						
Изм.	Кол.уч.	Лист	Недок.	Подп.	Дата	
Разраб.	Галимова					
ГИП	Аксёненко					
Проверил	Аксёненко					
Состав проекта планировки и межевания территории				Стадия	Лист	Листов
				ПП	1	1
				ООО «ПроектГарантСтрой»		

## 1. Перечень и сведения о площади образуемых земельных участков, в том числе возможные способы их образования

Земельные участки, сформированные настоящим проектом, определены для строительства и размещения линейного объекта – газопровод. Установление границы земельного участка на местность следует выполнять в соответствии с требованиями федерального законодательства, а также инструкции по проведению межевания.

Участок, предназначенный для размещения линейного объекта, проходит по территории кадастровых кварталов: 73:08:040801, 73:08:041201, 73:08:041202 и следующим земельным участкам: 73:08:040801:6375; 73:08:040801:6374; 73:08:041201:2283; 73:08:041201:2345; 73:08:040801:6488; 73:08:040801:6372; 73:08:040801:6495; 73:08:041202:2294, 73:08:040801:6844, 73:08:040801:6849, 73:08:000000:890, 73:08:000000:891, 73:08:000000:893.

Обозначение формируемого земельного участка	Кадастровый номер, из которого образуется земельный участок	Адрес местоположения земельного участка)	Вид права на земельный участок	Категория земель	Площадь по свидетельству ГКН, кв.м	Площадь земельного участка, кв.м	Разрешенное использование
ЗУ 1.1	73:08:040801:6375	Ульяновская обл., Мелекесский район	Сведения о регистрации прав отсутствуют	Земли сельскохозяйственного назначения	639771	2404.79	для сельскохозяйственного производства
ЗУ 1.2	73:08:040801:6375	Ульяновская обл., Мелекесский район	Сведения о регистрации прав отсутствуют	Земли сельскохозяйственного назначения	639771	1374.16	для сельскохозяйственного производства
ЗУ 1.3	73:08:040801:6375	Ульяновская обл., Мелекесский район	Сведения о регистрации прав отсутствуют	Земли сельскохозяйственного назначения	639771	1007.34	для сельскохозяйственного производства
ЗУ 2.1	73:08:040801 (кадастровый квартал)	Ульяновская обл., Мелекесский район	Сведения отсутствуют	Сведения отсутствуют	Сведения отсутствуют	1406.20	Коммунальное обслуживание
ЗУ 2.2	73:08:040801 (кадастровый квартал)	Ульяновская обл., Мелекесский район	Сведения отсутствуют	Сведения отсутствуют	Сведения отсутствуют	2689.74	Коммунальное обслуживание

33-0320-ПМТ-ТЧ

Изм.	Кол.уч.	Лист	Недок.	Подп.	Дата

Содержание тома III

Стадия	Лист	Листов
ПП	1	

ООО «ПроектГарантСтрой»

Обозначение формируемого земельного участка	Кадастровый номер из которого образуется земельный участок	Адрес (местоположение земельного участка)	Вид права на земельный участок	Категория земель	Площадь по свидетельству ГКН, кв.м	Площадь земельного участка, кв.м	Разрешенное использование
ЗУ 2.3	73:08:040801 (кадастровый квартал)	Ульяновская обл., Мелекесский р-н	Сведения отсутствуют	Сведения отсутствуют	Сведения отсутствуют	493.75	Коммунальное обслуживание
ЗУ 2.4	73:08:040801 (кадастровый квартал)	Ульяновская обл., Мелекесский р-н	Сведения отсутствуют	Сведения отсутствуют	Сведения отсутствуют	2670.52	Коммунальное обслуживание
ЗУ 2.5	73:08:041201 (кадастровый квартал)	Ульяновская обл., Мелекесский р-н	Сведения отсутствуют	Сведения отсутствуют	Сведения отсутствуют	519.57	Коммунальное обслуживание
ЗУ 2.6	73:08:041201 (кадастровый квартал)	Ульяновская обл., Мелекесский р-н	Сведения отсутствуют	Сведения отсутствуют	Сведения отсутствуют	15582.81	Коммунальное обслуживание
ЗУ 2.7	73:08:041201 (кадастровый квартал)	Ульяновская обл., Мелекесский р-н	Сведения отсутствуют	Сведения отсутствуют	Сведения отсутствуют	660.00	Коммунальное обслуживание
ЗУ 2.8	73:08:041201 (кадастровый квартал)	Ульяновская обл., Мелекесский р-н	Сведения отсутствуют	Сведения отсутствуют	Сведения отсутствуют	4609.50	Коммунальное обслуживание
ЗУ 2.9	73:08:041201 (кадастровый квартал)	Ульяновская обл., Мелекесский р-н	Сведения отсутствуют	Сведения отсутствуют	Сведения отсутствуют	12359.42	Коммунальное обслуживание
ЗУ 2.10	73:08:040801 (кадастровый квартал)	Ульяновская обл., Мелекесский р-н	Сведения отсутствуют	Сведения отсутствуют	Сведения отсутствуют	9509.92	Коммунальное обслуживание

Взам. инв. №

Подпись и дата

Инв. № подл.

Изм.	Копуч	Лист	№докум	Подпись	Дата

33-0320-ПМТ-ТЧ

Лист

2

Обозначение формируемого земельного участка	Кадастровый номер, из которого образуется земельный участок	Адрес (местоположение земельного участка)	Вид права на земельный участок	Категория земель	Площадь по свидетельству ГKN, кв.м	Площадь земельного участка, кв.м	Разрешенное использование
ЗУ 2.11	73:08:040801 (кадастровый квартал)	Ульяновская обл., Мелекесский р-н	Сведения отсутствуют	Сведения отсутствуют	Сведения отсутствуют	2081.09	Коммунальное обслуживание
ЗУ 2.12	73:08:040801 (кадастровый квартал)	Ульяновская обл., Мелекесский р-н	Сведения отсутствуют	Сведения отсутствуют	Сведения отсутствуют	297.59	Коммунальное обслуживание
ЗУ 2.13	73:08:041202 (кадастровый квартал)	Ульяновская обл., Мелекесский р-н	Сведения отсутствуют	Сведения отсутствуют	Сведения отсутствуют	5474.93	Коммунальное обслуживание
ЗУ 3.1	73:08:040801:6374	Ульяновская обл, р-н Мелекесский	Сведения о регистрации прав отсутствуют	Земли сельскохозяйственного назначения	3398810	23.03	для сельскохозяйственного производства
ЗУ 3.2	73:08:040801:6374	Ульяновская обл, р-н Мелекесский	Сведения о регистрации прав отсутствуют	Земли сельскохозяйственного назначения	3398810	638.65	для сельскохозяйственного производства
ЗУ 4	73:08:041201:2283(1)	Ульяновская область, р-н Мелекесский, МО "Новомайновское городское поселение", р.п. Новая Майна	Сведения о регистрации прав отсутствуют	Земли населенных пунктов	45165	4288.67	автомобильные дороги общего пользования
ЗУ 5	73:08:041201:2345	Ульяновская область, р-н Мелекесский, р.п. Новая Майна	Сведения о регистрации прав отсутствуют	Земли населенных пунктов	1475	714.09	Для строительство газопровода
ЗУ 6	73:08:040801:6488	Ульяновская область, р-н Мелекесский, МО "Новомайновское городское поселение", р.п. Новая Майна	Сведения о регистрации прав отсутствуют	Земли сельскохозяйственного назначения	25285	3027.76	Для сельскохозяйственного производства
ЗУ 7	73:08:040801:6372	Ульяновская, р-н Мелекесский, р.п. Новая Майна, ул. Новая, д. 61	Сведения о регистрации прав отсутствуют	Земли населенных пунктов	7000	1877.78	Для ведения личного подсобного хозяйства

Взам. инв. №

Подпись и дата

Инв. № подл.

Изм.	Копуч	Лист	№докум	Подпись	Дата

33-0320-ПМТ-ТЧ

Лист

3

Обозначение формируемого земельного участка	Кадастровый номер, из которого образуется земельный участок	Адрес (местоположение земельного участка)	Вид права на земельный участок	Категория земель	Площадь по свидетельству ГКН, кв.м	Площадь земельного участка, кв.м	Разрешенное использование
ЗУ 8	73:08:040801:6495	Ульяновская область, р-н Мелекесский, р.п. Новая Майна, ул. Новая, д. 61 "б"	Сведения отсутствуют	Земли населенных пунктов	3307	639.30	для размещения садов
ЗУ9	73:08:041202:2294(5)	Ульяновская область, р-н Мелекесский, р.п. Новая Майна	Сведения о регистрации прав отсутствуют	Земли населенных пунктов	7021	148.30	Для строительства газопровода

Настоящим проектом сформированы 24 земельных участка общей площадью 74498.91 м<sup>2</sup>. Земельные участки: 73:08:040801:6844, 73:08:040801:6849, 73:08:000000:890, 73:08:000000:891, 73:08:000000:893 остаются без изменений, общая площадь которых составляет 72802.00 м<sup>2</sup>.

На период строительства проектируемого объекта изымаются земельные участки, входящие в полосу отвода водопровода во временное краткосрочное пользование на момент строительства объекта.

**Земельные участки: ЗУ1.1, ЗУ1.3, ЗУ3.2, ЗУ2.7 изымаются в постоянное бессрочное пользование.**

На земельных участках, находящихся в частной собственности, необходимо образовать части земельных участков на период реконструкции водовода и водопровода и заключить договоры аренды с собственниками данных земельных участков.

## 2. Перечень и сведения о площади образуемых земельных участков, которые будут отнесены к территориям общего пользования или имуществу общего пользования

Образуемые земельные участки, которые будут отнесены к территориям общего пользования или имуществу общего пользования, отсутствуют.

## 3. Вид разрешенного использования образуемых земельных участков в соответствии с проектом планировки территории

Согласно ПЗЗ МО «Новомайновское городское поселение» территория проектирования линейного объекта находится в зоне земель населённого пункта. Основным видом разрешённого использования образуемых земельных участков, проходящим по территориям, сведения о которых отсутствуют, будет являться коммунальное обслуживание (код 3.1), что соответствует классификатору видов разрешённого использования земельных участков (приказ Минэкономразвития России от 01.09.2014 г. №540 (в редакции от 06.10.2017 г.)).

Взам. инв. №					
Подпись и дата					
Инв. № подл.					
Изм.	Копуч	Лист	№докум	Подпись	Дата
33-0320-ПМТ-ТЧ					Лист
					4

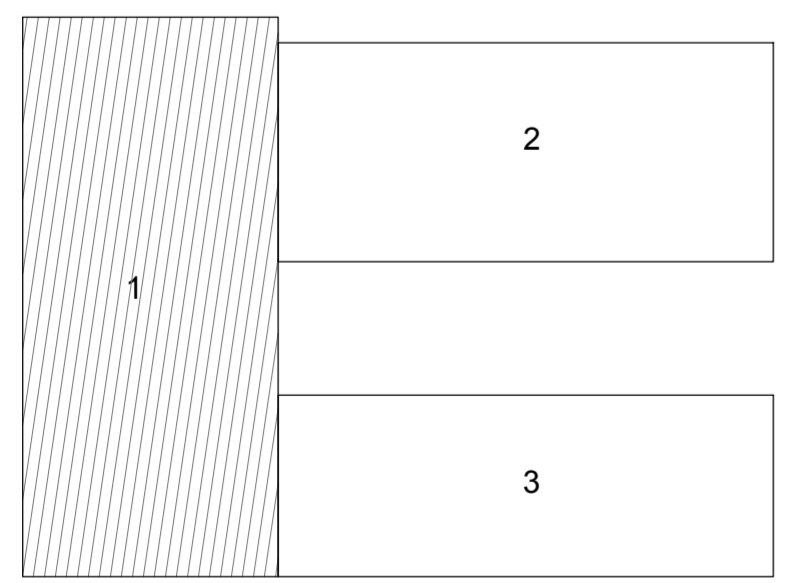
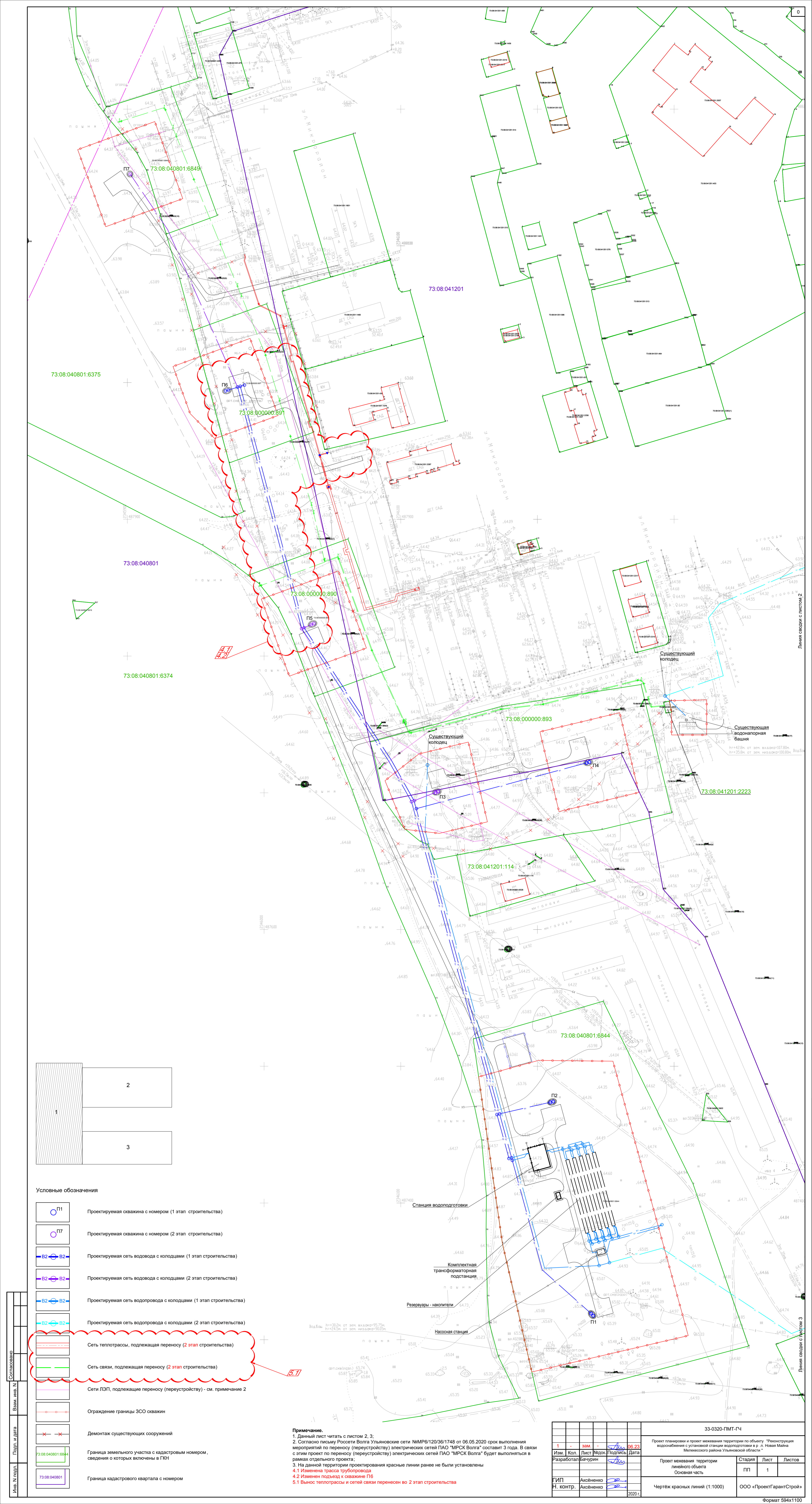


Координирование проектируемого объекта землепользования выполнено в местной системе координат МСК-73 и балтийской системе высот, на основе инженерно-геодезической съемки (см. Технический отчёт о результатах инженерных изысканий).

Перечень координат характерных точек границ земельных участков, образуемых для размещения линейного объекта представлены на чертеже межевания территории линейного объекта (см. 33-0320-ПМТ

Инв. № подл.	Подпись и дата	Взам. инв. №					33-0320-ПМТ-ТЧ	Лист
			Изм.	Копуч	Лист	№докум		Подпись





**Условные обозначения**

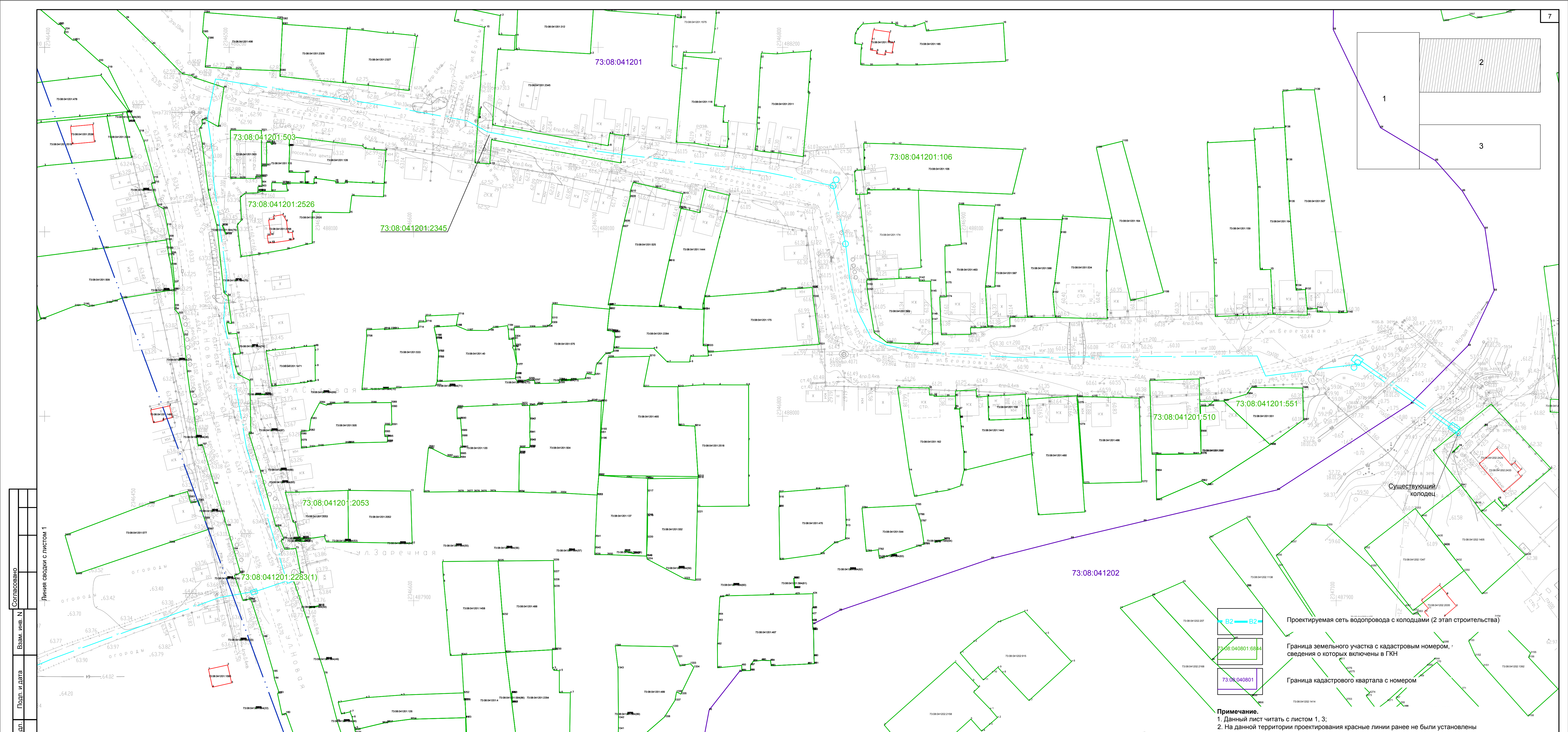
- П1 Проектируемая скважина с номером (1 этап строительства)
- П7 Проектируемая скважина с номером (2 этап строительства)
- В2 - В2 Проектируемая сеть водовода с колодцами (1 этап строительства)
- В2 - В2 Проектируемая сеть водовода с колодцами (2 этап строительства)
- В2 - В2 Проектируемая сеть водовода с колодцами (1 этап строительства)
- В2 - В2 Проектируемая сеть водовода с колодцами (2 этап строительства)
- Сеть теплотрассы, подлежащая переносу (2 этап строительства)
- Сеть связи, подлежащая переносу (2 этап строительства)
- Сети ЛЭП, подлежащие переносу (перустройству) - см. примечание 2
- Ограждение границы ЗСО скважин
- Демонтаж существующих сооружений
- Граница земельного участка с кадастровым номером, сведения о которых включены в ГКН
- Граница кадастрового квартала с номером

**Примечание.**  
 1. Данный лист читать с листом 2, 3;  
 2. Согласно письму Россети Волга Ульяновские сети №МР6/120/36/1748 от 06.05.2020 срок выполнения мероприятий по переносу (перустройству) электрических сетей ПАО «МРСК Волга» составляет 3 года. В связи с этим проект по переносу (перустройству) электрических сетей ПАО «МРСК Волга» будет выполняться в рамках отдельного проекта;  
 3. На данной территории проектирования красные линии ранее не были установлены  
 4.1 Изменена трасса трубопровода  
 4.2 Изменен подъезд к скважине П6  
 5.1 Вынос теплотрассы и сетей связи переносим в 2 этап строительства

Изм. № в задат. Пост. № дата. Вып. № №. Сопоставлено

					33-0320-ПМТ-ГЧ	
1	-	зам.	-	06.23	Проект планировки и проект межевания территории по объекту "Реконструкция водоразлива с установкой станции водоподготовки в р.п. Новая Мама Мелекесского района Ульяновской области"	
Изм.	Коп.	Лист	Подп.	Дата		
Разработал	Бабурин				Проект межевания территории линейного объекта	Стадия
ГИП	Аксьенко				Основная часть	Лист
Н. КОНТР.	Аксьенко					Листов
					ООО «ПроектГарантСтрой»	
					2020 г.	





B2 — B2

73:08:040801:8844

73:08:040801

Проектируемая сеть водопровода с колодцами (2 этап строительства)

Граница земельного участка с кадастровым номером, сведения о которых включены в ГКН

Граница кадастрового квартала с номером

**Примечание.**  
 1. Данный лист читать с листом 1, 3;  
 2. На данной территории проектирования красные линии ранее не были установлены

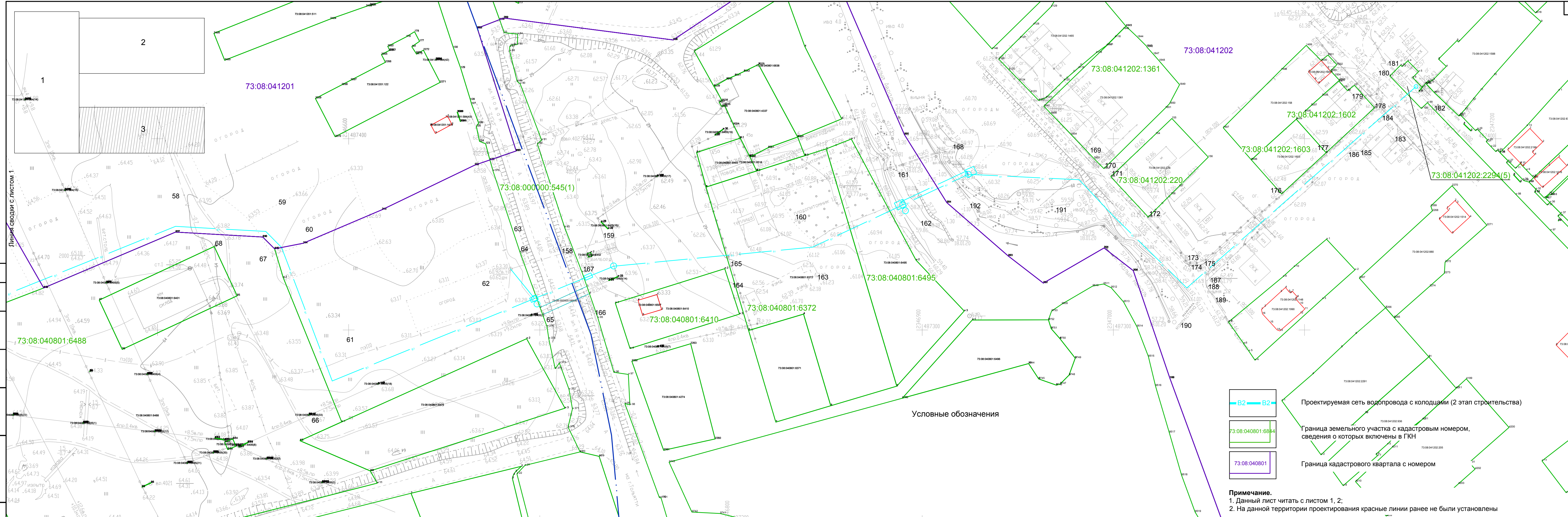
Изм.	Кол.	Лист	Недод.	Подп.	Дата
					2020 г.

33-0320-ПМТ-ГЧ

Имя, инв. №, дата, Подп. и дата, Взам. инв. №, Согласовано

Линия сводки с листом 1





**Условные обозначения**

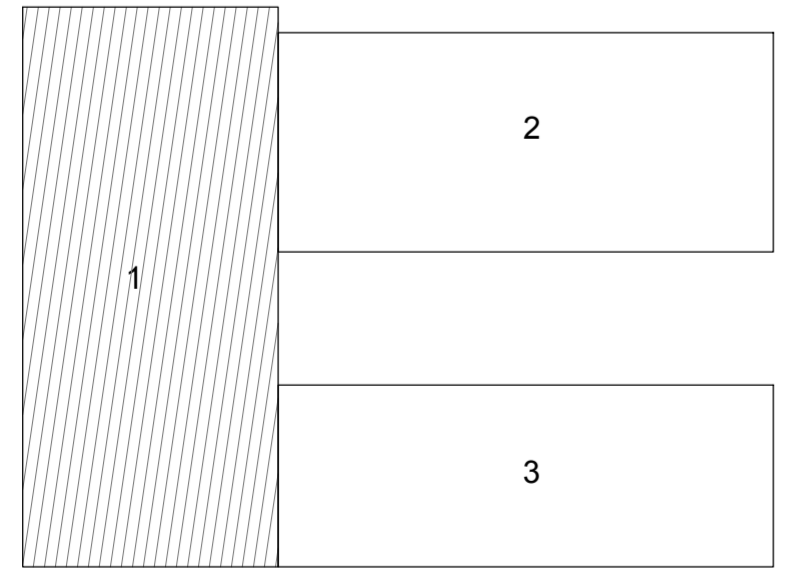
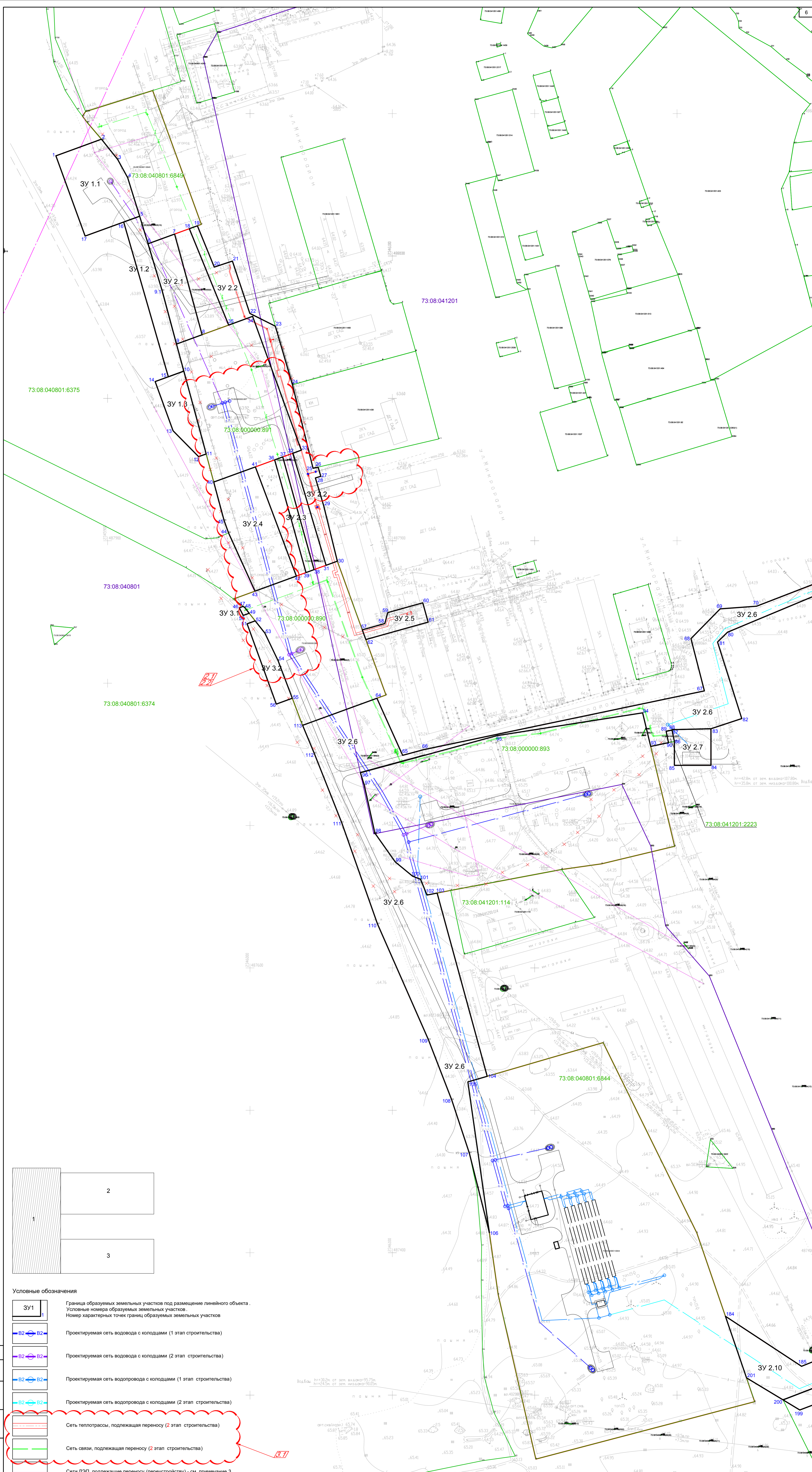
- Проектируемая сеть водопровода с колодцами (2 этап строительства)
- Граница земельного участка с кадастровым номером, сведения о которых включены в ГКН
- Граница кадастрового квартала с номером

**Примечание.**  
 1. Данный лист читать с листом 1, 2;  
 2. На данной территории проектирования красные линии ранее не были установлены

Инв. N подл. | Подп. и дата | Взам. инв. N | Согласовано

Изм.	Кол.	Лист	№ док.	Подп.	Дата
					2020 г.
					33-0320-ПМТ-ГЧ
					Лист 3





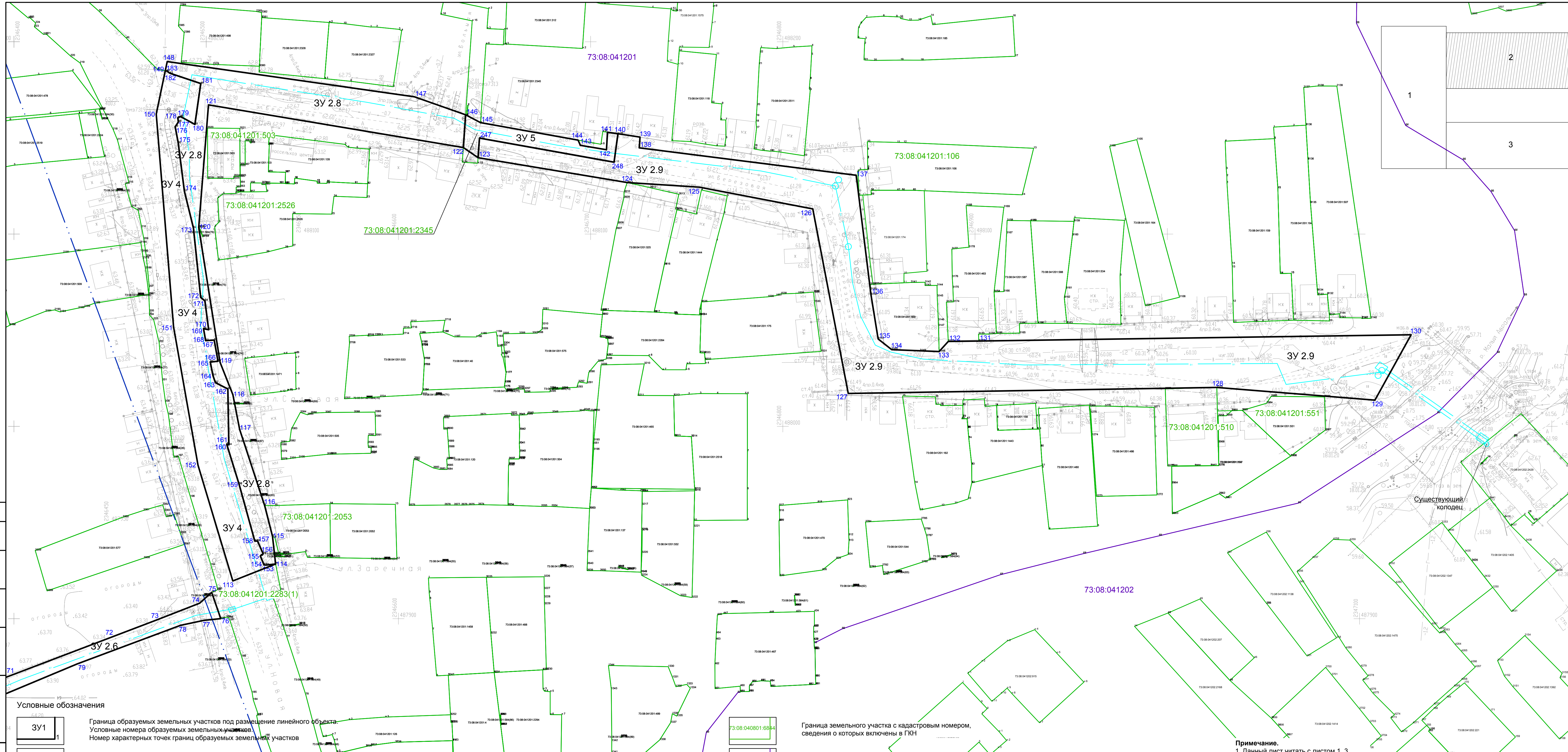
**Условные обозначения**

- ЗУ 1      Граница образуемых земельных участков под размещение линейного объекта. Условные номера образуемых земельных участков. Номер характерных точек границ образуемых земельных участков
- B2 — B2      Проектируемая сеть водовода с колодцами (1 этап строительства)
- B2 — B2      Проектируемая сеть водовода с колодцами (2 этап строительства)
- B2 — B2      Проектируемая сеть водопровода с колодцами (1 этап строительства)
- B2 — B2      Проектируемая сеть водопровода с колодцами (2 этап строительства)
- - - - -      Сеть теплотрассы, подлежащая переносу (2 этап строительства)
- - - - -      Сеть связи, подлежащая переносу (2 этап строительства)
- - - - -      Сети ЛЭП, подлежащие переносу (перустройству) - см. примечание 3
- x x      Демонтаж существующих сооружений
- 73:08:040801:6849      Граница земельного участка с кадастровым номером, сведения о которых включены в ГКН
- 73:08:040801      Граница кадастрового квартала с номером

**Примечание.**  
 1. Данный лист читать с листом 2, 3.  
 2.1 Изменена трасса трубопровода  
 2.2 Изменен подъезд к скважине ПБ  
 3.1 Вынос теплотрассы и сетей связи перенесен во 2 этап строительства

33-0320-ПМТ-ГЧ				
1	-	зам.	-	06.23
Изм.	Коп.	Лист	Подж.	Дата
Разработал	Багурин			
ИП	Аквёненко			
Н. КОНТР.	Аквёненко			
				2020 г.
Проект межевания территории линейного объекта Основная часть			Стадия	Лист
Границы образуемых земельных участков(1:1000)			ПП	1
ООО «ПроектГарантСтрой»				





Ив. N подл. Подп. и дата. Подп. инв. N. Согласовано.

**Условные обозначения**

	Граница образуемых земельных участков под размещение линейного объекта.
	Ось проектируемого водопровода

Условные номера образуемых земельных участков.  
 Номер характерных точек границ образуемых земельных участков

	73:08:040801:6844
	73:08:040801

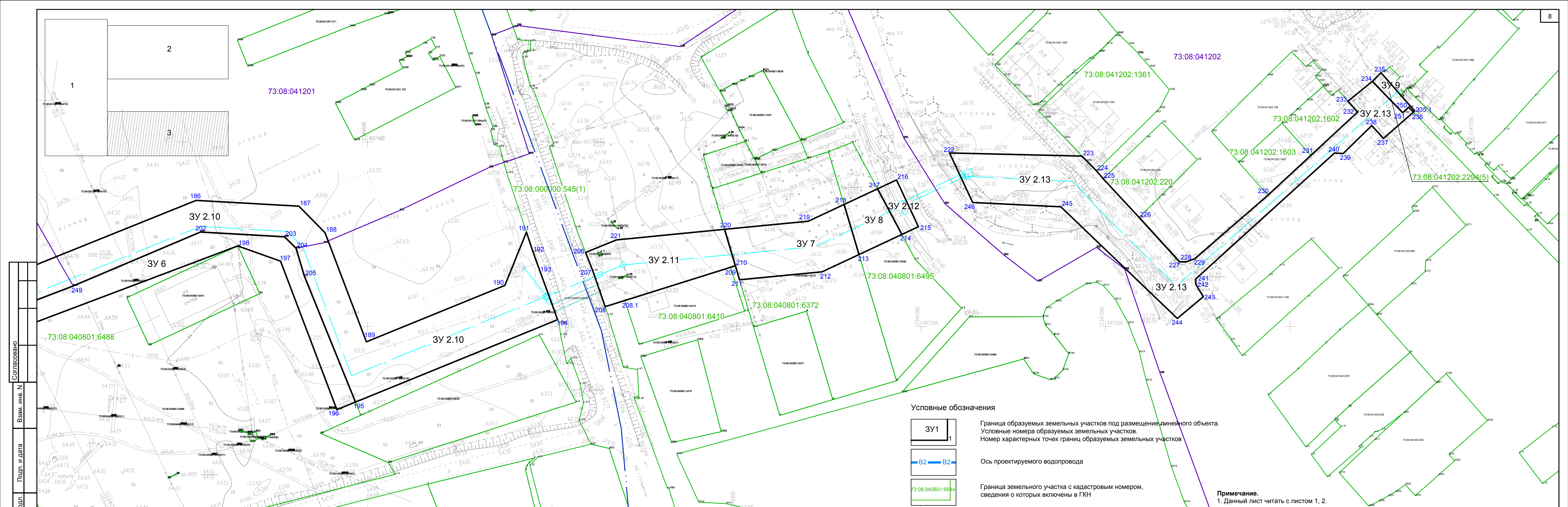
Граница земельного участка с кадастровым номером, сведения о которых включены в ГКН  
 Граница кадастрового квартала с номером

**Примечание.**  
 1. Данный лист читать с листом 1, 3.

Изм.	Кол.	Лист	Недод.	Подп.	Дата
					2020 г.

33-0320-ПМТ-ГЧ





Инв. № подл. Подп. и дата. Взаим. инв. №. Сопоставлено

**Условные обозначения**

- ЗУ1 1
- В2
- 73:08:040801:6844
- 73:08:040801

Граница образуемых земельных участков под размещение линейного объекта.  
 Условные номера образуемых земельных участков.  
 Номер характерных точек границ образуемых земельных участков

Ось проектируемого водопровода

Граница земельного участка с кадастровым номером,  
 сведения о которых включены в ГКН

Граница кадастрового квартала с номером

**Примечание.**  
1. Данный лист читать с листом 1, 2.

Изм.	Кол.	Лист	№ док.	Подп.	Дата
					2020 г.

33-0320-ПМТ-ГЧ

## Перечень координат характерных точек границ образуемых земельных участков под размещение линейного объекта

№ участка	№ точки	X	Y	Площадь участка, м2
ЗУ 1.1	1	488170,38	2345863,66	2404,79
	2	488182,03	2345895,66	
	3	488167,84	2345907,04	
	4	488155,04	2345914,10	
	5	488127,94	2345922,50	
	16	488123,86	2345911,28	
	17	488113,99	2345884,18	
	1	488170,38	2345863,66	
ЗУ 1.2	5	488127,94	2345922,50	1374,16
	6	488108,61	2345928,38	
	9.1	488075,65	2345938,28	
	9	488038,16	2345948,39	
	10	488019,13	2345953,53	
	15	488015,18	2345942,67	
	16	488123,86	2345911,28	
	5	488127,94	2345922,50	
ЗУ 1.3	10	488019,13	2345953,53	1007,34
	11	487961,00	2345969,22	
	12	487959,06	2345963,90	
	13	487977,29	2345945,97	
	14	488011,81	2345933,40	
	15	488015,18	2345942,67	
	10	488019,13	2345953,53	
ЗУ 2.1	6	488108,61	2345928,38	1406,2
	7	488115,41	2345947,08	
	8	488044,70	2345966,36	
	9	488038,16	2345948,39	
	9.1	488075,65	2345938,28	
	6	488108,61	2345928,38	

Согласовано

Взам. инв. №

Подп. и дата

Взам. инв. №

Изм.	Кол.уч.	Лист	Недок.	Подп.	Дата

33-0320-ПМТ-ГЧ

Разраб.	Галимова			Основная часть Чертеж межевания территории Перечень координат характерных точек границ образуемых земельных участков под размещение линейного объекта	Стадия	Лист	Листов
ГИП	Аксёненко				ПП	1	
Проверил	Аксёненко				ООО «ПроектГарантСтрой»		



3У 2.2	18	488119,17	2345957,40	2689,74
	19	488121,23	2345963,05	
	20	488092,19	2345974,90	
	21	488096,44	2345987,65	
	22	488059,71	2345999,88	
	23	488050,73	2346017,81	
	24	488009,63	2346029,81	
	25	487950,89	2346044,28	
	26	487951,72	2346047,84	
	27	487945,28	2346049,76	
	28	487944,14	2346045,94	
	29	487924,47	2346051,82	
	30	487885,67	2346061,34	
	31	487882,79	2346053,43	
	32	487961,47	2346030,06	
	33	487963,64	2346036,04	
	34	488057,61	2346001,84	
	35	488051,49	2345985,03	
3У 2.3	18	488119,17	2345957,40	493,75
	36	487956,84	2346017,35	
	37	487958,89	2346023,00	
	38	487879,73	2346045,01	
	39	487877,66	2346039,33	
3У 2.4	36	487956,84	2346017,35	2670,52
	40	487941,27	2345974,55	
	41	487951,90	2346003,77	
	42	487875,21	2346032,59	
	43	487864,63	2346003,52	
	44	487905,54	2345984,95	
	45	487914,11	2345981,85	
40	487941,27	2345974,55		
3У 2.5	57	487837,46	2346078,89	519,57
	58	487841,90	2346094,77	
	59	487849,54	2346096,73	
	60	487856,43	2346121,37	
	61	487842,88	2346125,16	
	62	487830,64	2346081,37	
3У 2.6	57	487837,46	2346078,89	15582,81
	64	487789,39	2346089,17	
	65	487749,30	2346107,26	
	66	487753,25	2346121,79	
	67	487794,58	2346319,20	
	68	487831,26	2346309,79	
	69	487852,19	2346330,29	
	70	487854,03	2346355,88	
	71	487869,75	2346396,48	

Изм. № подл.	Подпись и дата	Взам. инв. №

Изм.	Колуч	Лист	Недокум	Подпись	Дата

33-0320-ПМТ-ГЧ

Лист

15

	72	487890,45	2346450,92	
	73	487899,37	2346474,26	
	74	487908,07	2346496,63	
	75	487913,69	2346502,85	
	76	487900,01	2346507,58	
	77	487899,14	2346498,81	
	78	487896,53	2346486,56	
	79	487876,45	2346432,85	
	80	487835,81	2346335,46	
	81	487828,92	2346328,42	
	82	487775,12	2346345,45	
	83	487767,98	2346323,82	
	88	487767,36	2346296,43	
	87	487767,09	2346296,49	
	89	487766,21	2346292,33	
	90	487758,21	2346293,96	
	93	487755,57	2346281,48	
	94	487779,16	2346275,82	
	95	487763,10	2346173,31	
	96	487737,09	2346077,58	
	97	487728,44	2346080,28	
	98	487694,71	2346087,74	
	99	487674,50	2346102,00	
	100	487664,45	2346114,25	
	101	487662,26	2346119,81	
	102	487651,20	2346124,36	
	103	487652,58	2346131,48	
	104	487523,90	2346166,64	
	105	487519,96	2346153,07	
	106	487414,14	2346168,15	
	107	487470,00	2346154,06	
	108	487507,34	2346141,70	
	109	487549,54	2346125,35	
	110	487630,81	2346089,61	
	111	487702,03	2346064,46	
	112	487750,62	2346045,18	
	113	487919,61	2346513,87	
	64	487789,39	2346089,17	
	83	487767,98	2346323,82	
	84	487742,29	2346323,82	
	85	487742,29	2346298,12	
3У 2.7	86	487759,09	2346298,12	660
	87	487767,09	2346296,49	
	88	487767,36	2346296,43	
	83	487767,98	2346323,82	
3У 2.8	114	487928,44	2346536,13	4609,5

Взам. инв. №	
Подпись и дата	
Инв. № подл.	

Изм.	Колуч	Лист	Недокум	Подпись	Дата

33-0320-ПМТ-ГЧ

Лист

16

	115	487942,72	2346534,50	
	116	487958,82	2346530,41	
	117	487998,41	2346517,41	
	118	488016,42	2346513,90	
	119	488033,32	2346507,20	
	120	488103,46	2346496,11	
	121	488167,20	2346501,20	
	122	488145,01	2346633,79	
	146	488162,00	2346634,98	
	147	488171,39	2346608,37	
	148	488189,70	2346479,72	
	149	488184,92	2346478,73	
	183	488184,75	2346479,63	
	182	488183,66	2346481,14	
	181	488178,27	2346497,16	
	180	488157,04	2346494,14	
	179	488161,13	2346486,62	
	178	488160,41	2346485,18	
	177	488158,36	2346485,59	
	176	488155,78	2346483,89	
	175	488147,42	2346485,44	
	174	488122,25	2346488,67	
	173	488103,13	2346493,35	
	172	488067,07	2346497,13	
	171	488065,30	2346499,36	
	170	488050,25	2346501,28	
	169	488050,83	2346498,63	
	168	488044,60	2346499,70	
	167	488044,87	2346504,15	
	166	488033,89	2346506,15	
	165	488033,46	2346502,12	
	164	488026,43	2346503,54	
	163	488022,74	2346504,82	
	162	488019,44	2346511,26	
	161	487990,41	2346511,80	
	160	487990,76	2346510,70	
	159	487969,90	2346517,11	
	158	487940,36	2346525,28	
	157	487940,37	2346526,71	
	156	487933,74	2346529,67	
	155	487932,63	2346528,17	
	154	487927,96	2346530,09	
	153	487927,87	2346531,19	
	114	487928,44	2346536,13	
3У 2.9	123	488139,73	2346641,44	12359,42
	124	488126,79	2346719,01	

Взам. инв. №	
Подпись и дата	
Инв. № подл.	

Изм.	Колуч	Лист	Недокум	Подпись	Дата

33-0320-ПМТ-ГЧ

Лист

17

	125	488124,40	2346756,60	
	126	488113,07	2346815,57	
	127	488017,11	2346834,05	
	128	488020,25	2347025,77	
	129	488013,65	2347108,00	
	130	488047,63	2347126,85	
	131	488044,38	2346901,93	
	132	488044,16	2346886,05	
	133	488038,90	2346881,31	
	134	488039,89	2346856,64	
	135	488045,49	2346849,55	
	136	488068,51	2346845,84	
	137	488130,56	2346838,18	
	138	488144,83	2346725,30	
	139	488150,44	2346725,69	
	140	488152,21	2346714,22	
	248	488137,36	2346712,19	
	247	488149,93	2346642,16	
	123	488139,73	2346641,44	
3У 2.10	184	487355,35	2346333,97	9509,92
	185	487320,21	2346387,44	
	186	487368,32	2346507,11	
	187	487365,21	2346562,83	
	188	487350,85	2346576,95	
	189	487291,72	2346599,41	
	190	487322,29	2346674,45	
	191	487351,15	2346686,12	
	192	487340,67	2346689,61	
	193	487330,04	2346693,48	
	194	487303,70	2346703,05	
	195	487259,07	2346593,48	
	205	487327,30	2346565,78	
	204	487342,42	2346561,25	
	203	487348,62	2346555,05	
	202	487351,17	2346509,44	
	249	487321,99	2346440,49	
200	487296,65	2346374,44		
201	487312,11	2346348,79		
184	487355,35	2346333,97		
3У 2.11	206	487340,12	2346718,22	2081,09
	207	487330,17	2346722,09	
	208	487310,77	2346728,81	
	208.1	487314,11	2346739,46	
	209	487332,06	2346796,71	
	210	487332,89	2346799,37	
	220	487352,68	2346793,49	

Взам. инв. №	
Подпись и дата	
Инв. № подл.	

Изм.	Колуч	Лист	Недокум	Подпись	Дата

33-0320-ПМТ-ГЧ

Лист

18

	221	487346,92	2346734,92	
	206	487340,12	2346718,22	
3У 2.12	214	487349,87	2346889,64	297,59
	215	487354,06	2346898,58	
	216	487379,43	2346886,73	
	217	487374,60	2346876,42	
	214	487349,87	2346889,64	
3У 2.13	222	487394,03	2346915,45	5474,93
	223	487392,33	2346987,28	
	224	487384,37	2346995,04	
	225	487380,13	2346998,65	
	226	487359,08	2347018,24	
	227	487335,07	2347040,14	
	228	487335,00	2347043,62	
	229	487336,67	2347048,33	
	230	487371,11	2347088,00	
	231	487392,70	2347111,30	
	232	487416,18	2347136,60	
	233	487422,07	2347131,36	
	234	487432,82	2347144,60	
	250	487418,84	2347164,28	
	251	487415,81	2347161,09	
	236	487416,15	2347166,88	
	237	487401,89	2347150,64	
	238	487408,88	2347144,33	
	239	487393,68	2347128,80	
	240	487394,04	2347124,17	
	241	487325,77	2347048,90	
	242	487322,85	2347048,93	
	243	487316,11	2347052,97	
244	487304,37	2347038,91		
245	487364,85	2346975,78		
246	487367,18	2346928,00		
236	487416,10	2347166,83		
3У 3.1	46	487852,95	2345992,50	23,03
	47	487853,94	2345995,21	
	48	487853,07	2345996,35	
	49	487849,10	2345999,47	
	50	487847,57	2345995,25	
	46	487852,95	2345992,50	
3У 3.2	51	487841,68	2345997,97	638,65
	52	487843,76	2346003,67	
	53	487835,11	2346010,46	
	54	487815,68	2346019,79	
	55	487789,39	2346029,72	
	56	487785,30	2346018,49	

Инд. № подл.	Взам. инв. №
Подпись и дата	

Изм.	Колуч	Лист	Недокум	Подпись	Дата
------	-------	------	---------	---------	------

33-0320-ПМТ-ГЧ

Лист

19

	51	487841,68	2345997,97	
	113	487919,61	2346513,87	
	114	487928,44	2346536,13	
	153	487927,87	2346531,19	
	154	487927,96	2346530,09	
	155	487932,63	2346528,17	
	156	487933,74	2346529,67	
	157	487940,37	2346526,71	
	158	487940,36	2346525,28	
	159	487969,90	2346517,11	
	160	487990,76	2346510,70	
	161	487990,41	2346511,80	
	162	488019,44	2346511,26	
	163	488022,74	2346504,82	
	164	488026,43	2346503,54	
	165	488033,46	2346502,12	
	166	488033,89	2346506,15	
	167	488044,87	2346504,15	
	168	488044,60	2346499,70	
3У 4	169	488050,83	2346498,63	4288,67
	170	488050,25	2346501,28	
	171	488065,30	2346499,36	
	172	488067,07	2346497,13	
	173	488103,13	2346493,35	
	174	488122,25	2346488,67	
	175	488147,42	2346485,44	
	176	488155,78	2346483,89	
	177	488158,36	2346485,59	
	178	488160,41	2346485,18	
	179	488161,13	2346486,62	
	180	488157,04	2346494,14	
	181	488178,27	2346497,16	
	182	488183,66	2346481,14	
	183	488184,75	2346479,63	
	149	488184,92	2346478,73	
	150	488162,41	2346474,04	
	151	488051,72	2346483,04	
	152	487979,86	2346495,75	
	113	487919,61	2346513,87	
3У 5	122	488145,01	2346633,79	714,09
	123	488139,73	2346641,44	
	247	488149,93	2346642,16	
	248	488137,36	2346712,19	
	140	488152,21	2346714,22	
	141	488152,96	2346708,77	
	142	488143,84	2346708,26	

Инд. № подл.	Взам. инв. №
Подпись и дата	

Изм.	Колуч	Лист	Недокум	Подпись	Дата
------	-------	------	---------	---------	------

33-0320-ПМТ-ГЧ

Лист

20

	143	488146,16	2346694,67	
	144	488148,84	2346693,47	
	145	488157,96	2346642,72	
	146	488162,00	2346634,98	
	122	488145,01	2346633,79	
ЗУ 6	195	487259,07	2346593,48	3027,76
	196	487254,97	2346583,41	
	197	487335,41	2346552,86	
	198	487343,65	2346529,66	
	199	487289,55	2346386,22	
	200	487296,65	2346374,44	
	249	487321,99	2346440,49	
	202	487351,17	2346509,44	
	203	487348,62	2346555,05	
	204	487342,42	2346561,25	
	205	487327,30	2346565,78	
	195	487259,07	2346593,48	
ЗУ 7	210	487332,89	2346799,37	1877,78
	211	487325,33	2346801,61	
	212	487329,62	2346846,38	
	213	487338,98	2346866,39	
	218	487366,12	2346858,32	
	219	487357,03	2346838,89	
	220	487352,68	2346793,49	
	210	487332,89	2346799,37	
ЗУ 8	213	487338,98	2346866,39	639,3
	214	487349,87	2346889,64	
	217	487374,60	2346876,42	
	218	487366,12	2346858,32	
	213	487338,98	2346866,39	
ЗУ 9	234	487432,82	2347144,60	148,3
	235	487437,52	2347149,33	
	235.1	487416,75	2347167,57	
	236	487416,10	2347166,83	
	250	487418,84	2347164,28	
	251	487415,81	2347161,09	
	234	487432,82	2347144,60	
			Итого:	74498,91

Взам. инв. №	
Подпись и дата	
Инв. № подл.	

Изм.	Колуч	Лист	№докум	Подпись	Дата

33-0320-ПМТ-ГЧ

Лист

21